






# Схема расположения границ публичного сервитута



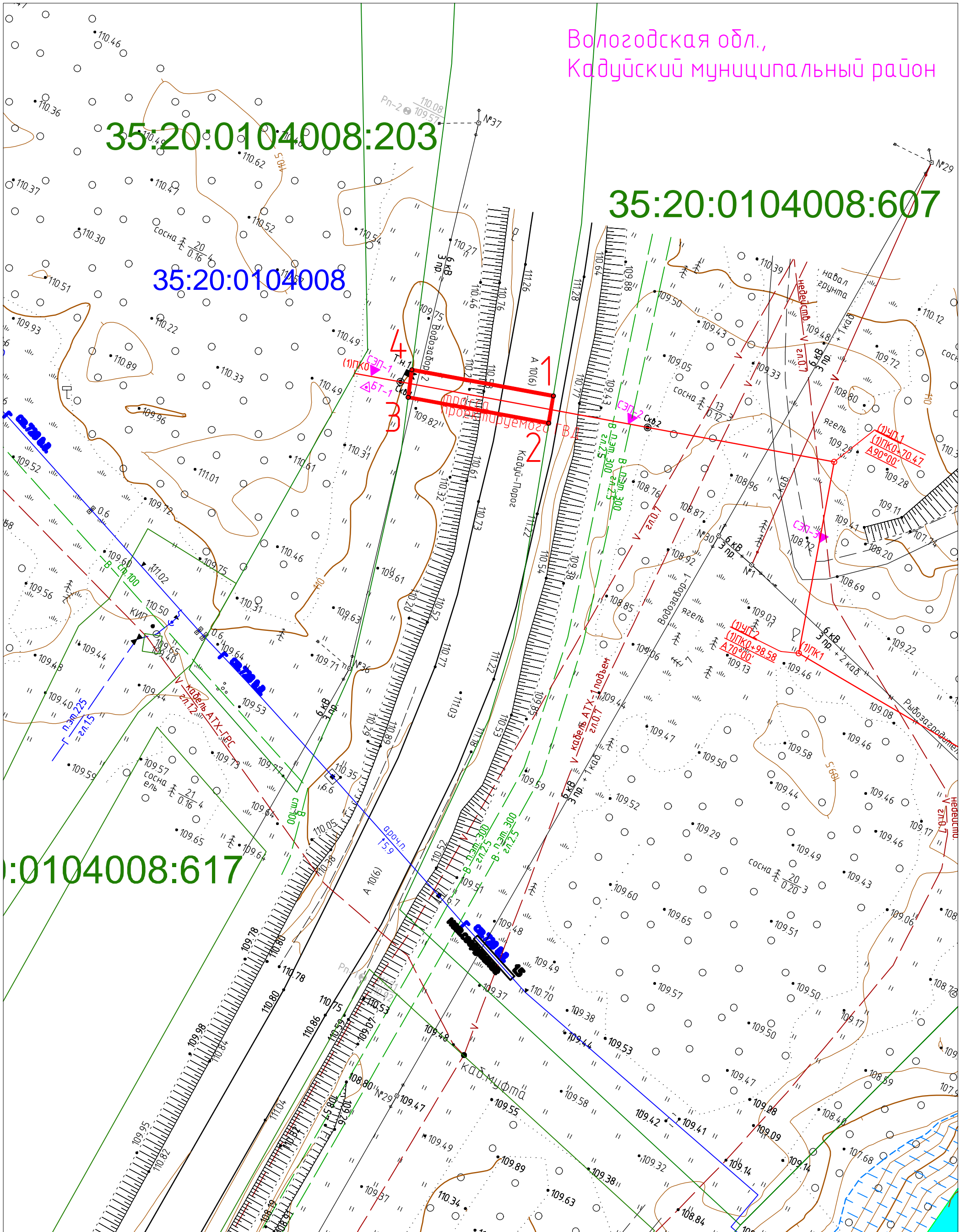
## УСЛОВНЫЕ ОБОЗНАЧЕНИЯ:

Масштаб 1:2000

-  - граница ПС, устанавливаемая по п.1 ст.39.37 ЗК РФ
-  **35:20:0104008** - номер и границы кадастрового квартала
-  **34:05:000000:194** - номер и границы земельных участков, согласно сведений ЕГРН
-  - ось проектируемого газопровода
-  - характерная точка и номер проектных границ публичного сервитута

# СХЕМА ГРАНИЦ ПУБЛИЧНОГО СЕРВИТУТА

Вологодская обл.,  
Каду́йский муниципальный район



УСЛОВНЫЕ ОБОЗНАЧЕНИЯ:

- — граница ПС, устанавливаемая по п.1 ст.39.37 ЗК РФ
- **35:20:0104008** — номер и границы кадастрового квартала
- **34:05:000000:194** — номер и границы земельных участков, согласно сведений ЕГРН
- — ось проектируемого газопровода
- 1 — характерная точка и номер проектных границ публичного сервитута

Масштаб 1:500